

Kleine Rundwanderung zur Mitte von Baden-Württemberg



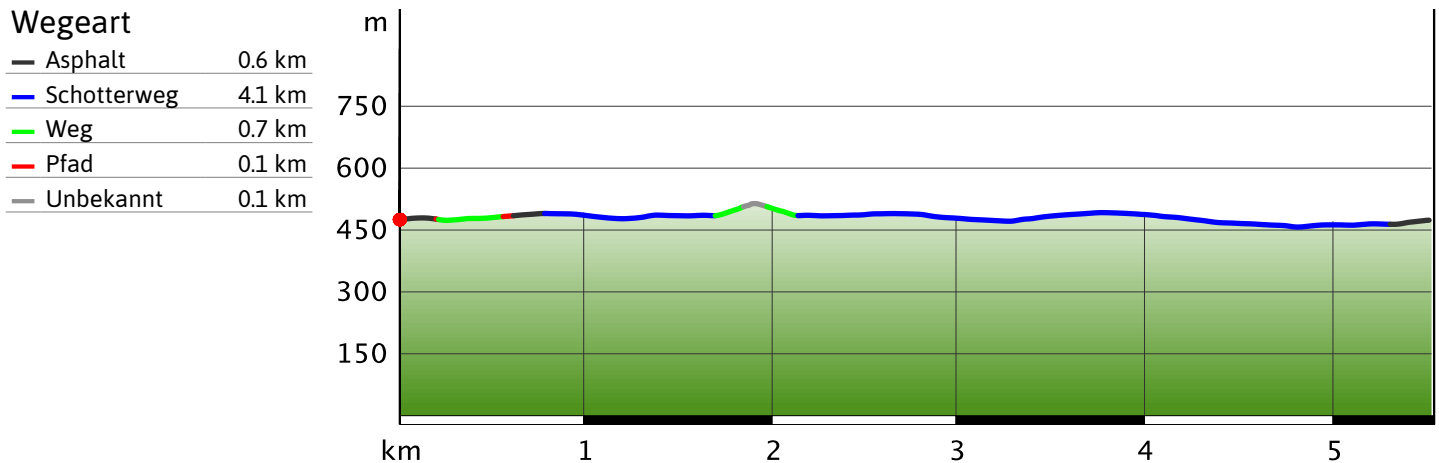
Gütesiegel	STANDARD	Länge	5,5 km	Schwierigkeit	leicht
Bewertungen	★ ★ ★ ★ ★ (1)	Höhenmeter ▲	59 m	Kondition	★ ★ ★ ★ ★
Erlebnis	★ ★ ★ ★ ★	▼	59 m	Technik	★ ★ ★ ★ ★
Landschaft	★ ★ ★ ★ ★	Dauer	1:28 h		

Empfohlene Jahreszeiten J F M A M J J A S O N D



Kartengrundlagen: outdoactive Kartografie; Deutschland: ©GeoBasis-DE / ©GeoBasis-nrw 2011, Österreich: ©1996-2017 here. All rights reserved, ©BEV 2012, ©Land Vorarlberg, Italien: ©1994-2017 here. All rights reserved, ©Autonome Provinz Bozen – Südtirol – Abteilung Natur, Landschaft und Raumentwicklung, Schweiz: Geodata ©swisstopo

Kleine Rundwanderung zur Mitte von Baden-Württemberg



Beschreibung

Kurzbeschreibung

Ochsentrog – 9ter Längengrad Ost – Mitte von Baden-Württemberg – Ochsentrog

Beschreibung

Diese Rundwanderung führt die Wanderer am **9. Längengrad Ost** vorbei zur **„Mitte von Baden-Württemberg“** und durch den Böblinger Stadtwald zurück

GPS Informationen:

9. Längengrad Ost: 48°
40' 12" N / 9° 00' 00" O

Mitte von Baden-Württemberg: 48° 39' 43" N / 9° 00' 14" O

Start der Tour

Bushaltestelle Ochsentrog, Böblingen

Wegbeschreibung

Die Wanderung beginnt an der Haltestelle Ochsentrog. Vom Bahnhof Böblingen kommt man mit einer Fahrt des öffentlichen Stadtverkehrs der Linie 721 zu dieser Bus-Haltestelle im Maurener Weg. Man überquert die Straße und kommt auf der Wildberger Straße ins Stadtgebiet Diezenhalde. Man bleibt auf der linken Straßenseite und erreicht den Grünzug Nebelloch. Der Weg führt auf der nördlichen Seite bis zu den Markierungspfosten des **9. Langengrades Ost**. Diese wurden im Sommer 2015 von der Stadt aufgestellt. Die künstlerische

Gestaltung der fünf Baumstämme in unterschiedlicher Farbgebung wurde von der Böblinger Kunstschule durchgeführt.

Weiter geht die Wanderung durch die Bühler Straße und am Spielplatz "Wasserbehälter Brand" vorbei leicht bergab in die Gutwiesen. Am Waldrand geht es links auf dem Gutwiesenweg in Richtung Zimmerschlag. Kurz vor der Tübinger Straße sieht man die Stele "Mitte von Baden-Württemberg" und eine Holztafel weist den Weg zur **„Mitte von Baden-Württemberg“**.

Dieser Weg geht circa 150 Meter leicht ansteigend am Hörnleshang hoch, vorbei an fünf Skulpturen zum Thema "Mitte", bis zu einer weiteren Hinweistafel, die nach links zur **„Mitte von Baden-Württemberg“** zeigt. Ziel erreicht! Nach der Würdigung dieses einzigartigen Ortes geht es zurück zum Gutwiesenweg, dem wir nach links folgen. Zum Schluss führt der Weg durch den Böblinger Stadtwald ein Stück entlang der neuen B464, der Südumgehungsstraße von Böblingen, hoch zum Waldfriedhof von Böblingen und auf einem Trimm-Dich-Pfad vorbei am Böblinger Skihang zurück zur Haltestelle Ochsentrog.

Böblingen-Bahnhof – Bus-Linie 721 (Richtung Diezenhalde) – Haltestelle Ochsentrog – Wildberger Str. – **Grünzug Nebelloch / 9. Längengrad Ost** – Bühler Str. – Überquerung Keltenburgstr. – Wasserbehälter Brand – Gutwiesenweg – **Mitte von Baden-Württemberg** – Gutwiesenweg – Kirschallee –

Kleine Rundwanderung zur Mitte von Baden-Württemberg

Maurener Weg – Wasenberg Weg – Ochsentrog Weg
– Maurener Weg – Haltestelle Ochsentrog

Öffentliche Verkehrsmittel

Bus-Linie 721 (Richtung Diezenhalde) ab Böblingen-Bahnhof – Haltestelle Ochsentrog

Weitere Infos und Links

Die Rundwanderung wurde von der Ortsgruppe Böblingen des Schwäbischen Albvereins konzipiert. Weitere Informationen finden Sie hier <http://boeblingen.albverein.eu/wandervorschlaege/>

Ende der Tour

Bushaltestelle Ochsentrog, Böblingen

Eigenschaften



Rundtour



Einkehrmöglichkeit



familienfreundlich

Interessante Punkte



Böblingen Ochsentrog



9. Längengrad Ost

Böblingen



Mitte von Baden-Württemberg

Böblingen



Waldfriedhof



Hütte (H)


Autor und Quelle

Autor Axel Horsch, Schwäbischer Albverei...

erstellt 23.02.2016

geändert 14.07.2017

Quelle Tourenportal Schönbuch & Heckengäu



Bilder



Stubensandsteinskulptur an der Mitte von Baden-Württemberg

Autor Axel Horsch

Quelle Schwäbischer Albverein OG Böblingen




9. Längengrad Ost im Grünzug Nebelloch

Autor Axel Horsch

Quelle Schwäbischer Albverein, Ortsgruppe Böblingen

Kleine Rundwanderung zur Mitte von Baden-Württemberg



Infotafel 9. Längengrad Ost
Autor Axel Horsch
Quelle Stadt Böblingen, Landratsamt Böblingen



Wegweiser zur "Mitte von Baden-Württemberg"
Autor Axel Horsch
Quelle Schwäbischer Albverein, Ortsgruppe Böblingen



Skulptur auf dem Weg zur Mitte von Baden-Württemberg
Autor Axel Horsch
Quelle Schwäbischer Albverein, Ortsgruppe Böblingen



Skulptur auf dem Weg zur Mitte von Baden-Württemberg
Autor Axel Horsch
Quelle Schwäbischer Albverein, Ortsgruppe Böblingen



Sandsteinsäule an der "Mitte von Baden-Württemberg"
Autor Axel Horsch
Quelle Schwäbischer Albverein, Ortsgruppe Böblingen

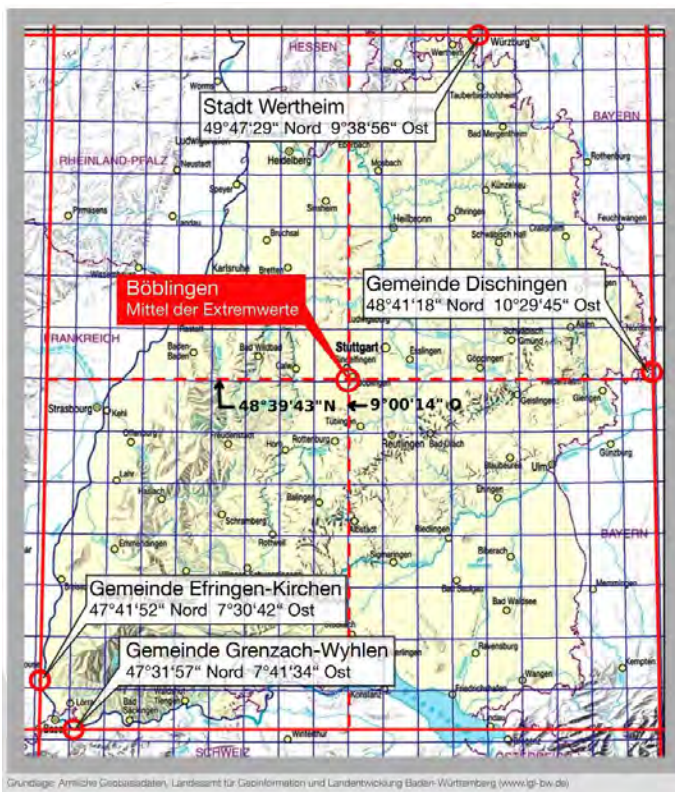
Kleine Rundwanderung zur Mitte von Baden-Württemberg



Platz an der "Mitte von Baden-Württemberg"

Autor Axel Horsch

Quelle Schwäbischer Albverein, Ortsgruppe Böblingen



Die Mitte von Baden-Württemberg

Autor Axel Horsch

Quelle Stadt Böblingen, Landratsamt Böblingen